

56/51



Prefettura di Palermo

Ufficio Territoriale del Governo

Area V[^] - Protezione Civile, Difesa Civile e Coordinamento del Soccorso Pubblico

P.E.C. Urgentissima

Palermo, 10 Maggio 2023

assessorato.risorse.agricole.alimentari@certmail.regione.sicilia.it Assessorato Regionale
Agricoltura e Foreste

dipartimento.agricoltura@certmail.regione.sicilia.it Dipartimento dell'Agricoltura

dipartimento.azienda.foreste@certmail.regione.sicilia.it Dipartimento Sviluppo Rurale e
Territoriale

dipartimento.pesca@certmail.regione.sicilia.it Dipartimento della Pesca Mediterranea

dipartimento.acqua.rifiuti@certmail.regione.sicilia.it Dipartimento Regionale
delle Acque e dei Rifiuti

protezionecivile@cert.cittametropolitana.pa.it Alla Citta' Metropolitana di Palermo - Protezione Civile
ufficiodigabinetto@cert.cittametropolitana.pa.it
infrastrutture@cert.cittametropolitana.pa.it città metropolitana direzione viabilità

gab.quest.pa@pecps.poliziadistato.it Questura

tpa34904@pec.carabinieri.it
provpacdo.carabinieri.it Comando Provinciale Carabinieri

pa0550000p@pec.gdf.it
salop.pa@gdf.it Comando Provinciale Guardia di Finanza

com.palermo@cert.vigilfuoco.it
so.palermo@vigilfuoco.it Comando Provinciale Vigili del Fuoco
com.salaop.palermo@cert.vigilfuoco.it

sezpolda.pa@pecps.poliziadistato.it
polstradacoc.pa@poliziadistato.it Comando Sezione Polstrada

dm.palermo@pec.mit.gov.it Direzione Marittima - Capitaneria di Porto

emergenze.dg.dighe@pec.mit.gov.it Ufficio Tecnico per le Dighe

rfi-dpr-dtp.pa.utpa@pec.rfi.it Direzione Compartmentale Ferrovie dello Stato



Prefettura di Palermo

Ufficio Territoriale del Governo

Area V[^] - Protezione Civile, Difesa Civile e Coordinamento del Soccorso Pubblico

anas.sicilia@postacert.stradeanas.it	Compartimento Ente Nazionale strade (A.N.A.S.)
autostradesiciliane@posta-cas.it	Presidenza Consorzio Autostrade Siciliane
coepalermo@enel.com	Direzione Compartimentale ENEL
enelproduzione@pec.enel.it	Enel – Centro Operativo AT – MT
avvisi.meteo@pec.telecomitalia.it	TELECOM –Unità Territoriale Rete Sud Area Rete Operativa Sicilia
protezionecivile@comune.palermo.it	Ufficio Comunale di Protezione Civile
cp.palermo@cert.cri.it	Presidenza Croce Rossa Italiana
itqt9h@hotmail.com	Presidenza Associazione Radioamatori Italiana (ARI)
cop_pa.foreste@regione.sicilia.it	Direzione Sala Operativa Regionale c/o Ispettorato Ripartimentale Foreste
geniocivile.pa@certmail.regione.sicilia.it	Genio Civile
rgtgua4@postacert.difesa.it	Comando 4 [^] Genio Guastatori
siciliacque@siciliacquespa.com	Siciliacque
voltanospa@pec.it	Presidenza Azienda Consortile Acquedotto del Voltano
palermo@pec.consorzibonificasicilia.it	Consorzio di Bonifica 2
sopessrl@legalmail.it	Azienda Agricola Foderà
rfi-dpr-dtp.pa@pec.rfi.it	Rete Ferroviaria Italiana (RFI) - Esercizio Infrastrutture
direzione.generale@pec.easacque.it	Ente Acquedotti Siciliani (E.A.S.)

PALERMO



Prefettura di Palermo

Ufficio Territoriale del Governo

Area V^A - Protezione Civile, Difesa Civile e Coordinamento del Soccorso Pubblico

comfopsud@postacert.difesa.it

Comando Forze Operative Sud
NAPOLI

enelproduzione@pec.enel.it

Enel – Divisione GEM/ER Unità di Business
Passo Martino – Zona Industriale
CATANIA

Sigg. Sindaci e Commissari Straordinari dei
Comuni della Provincia di Palermo
LORO SEDI

e, per conoscenza

soris@protezionecivilesicilia.it

Dipartimento Regionale Protezione Civile (SORIS)
PALERMO

brigamiles_aosta@postacert.difesa.it

Comando Brigata Meccanizzata Aosta
MESSINA

Oggetto: Avviso condizioni metereologiche avverse.

PROT. 53/51 – PER OPPORTUNA NOTIZIA ET PER ATTIVAZIONE OGNI OCCORRENTE MISURA COMPETENZA, TRASMETTESI IN ALLEGATO ALLERTA DI PROTEZIONE CIVILE N. **23130**, DIRAMATA IN DATA ODIERNA DA SALA OPERATIVA REGIONALE SORIS PUNTO SS.LL. VORRANNO SEGUIRE ATTENTAMENTE EVOLUZIONE FENOMENI PREANNUNCIATI VALUTANDO SITUAZIONI CONTINGENTI PER ASSUNZIONE CONSEGUENTI DETERMINAZIONI COMPETENZA . I SIGG. SINDACI VORRANNO SENSIBILIZZARE I DIPENDENTI UFFICI SULL'ADOZIONE DELLE MISURE RITENUTE PIU' ADEGUATE PER LA CIRCOSTANZA, FAVORENDO LA CIRCOLARITA' DELL' INFORMAZIONE TRA LA CITTADINANZA E FORNENDO INDICAZIONI UTILI SUI COMPORAMENTI DA TENERE.



Prefettura di Palermo

Ufficio Territoriale del Governo

Area V^A - Protezione Civile, Difesa Civile e Coordinamento del Soccorso Pubblico

NELL'OCCASIONE VORRANNO FAVORIRE LA CONOSCENZA DEL NUMERO DI EMERGENZA UNICO EUROPEO (NUE) 112 PER L'EVENTUALE SEGNALAZIONE ALLE SALE OPERATIVE DEI VIGILI DEL FUOCO, DELLE FORZE DELL'ORDINE (POLIZIA DI STATO E CARABINIERI) DI SITUAZIONI DI PERICOLO ANCHE POTENZIALE. LE FORZE DELL'ORDINE VORRANNO SENSIBILIZZARE IL PERSONALE IMPEGNATO NEI SERVIZI DI VIGILANZA E PREVENZIONE NELL'AMBITO DEL PIANO COORDINATO DI CONTROLLO DEL TERRITORIO, FAVORENDO LA CIRCOLARITA' DI INFORMAZIONE TRA LE SALE OPERATIVE ALT CUCINOTTA PREFETTO PALERMO

IL DIRIGENTE DI TURNO
(Dr.ssa MONGIOVI')



prot. n° 19477
del 10-mag-2023

**AVVISO REGIONALE DI PROTEZIONE CIVILE
PER IL RISCHIO METEO-IDROGEOLOGICO E IDRAULICO N. 23130**

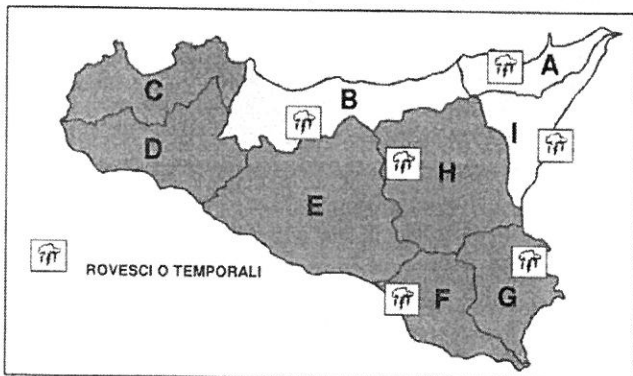
(D.Lgs. n° 1 del 02/01/2018, Direttiva P.C.M. 27/02/2004 e ss.mm.ii., DPRS n° 626/GAB del 30/10/2014 - Sistema di allertamento per rischio idrogeologico e idraulico)

VALIDITA': dalle ore 16:00 del 10-mag-2023 fino alle ore 24:00 del 11-mag-2023

RISCHIO METEO-IDROGEOLOGICO E IDRAULICO (vedi Avvertenze)

LIVELLI DI ALLERTA PER OGGI 10/5/2023

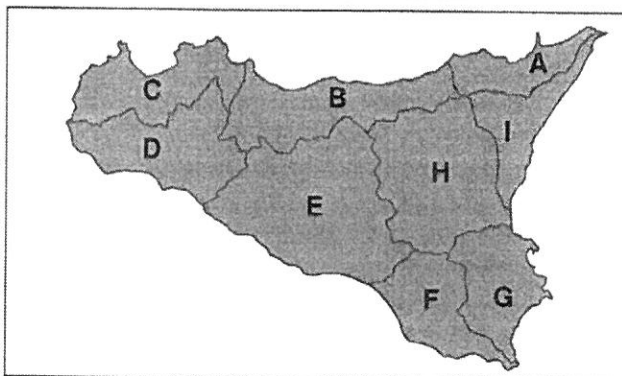
(di regola, dall'emissione alle ore 24:00)



EOLE: ZONA A - USTICA, EGADI: ZONA C - PANTELLERIA: ZONA D - PELAGIE: ZONA E

LIVELLI DI ALLERTA PER DOMANI 11/5/2023

(di regola, dalle ore 0:00 fino alle ore 24:00)

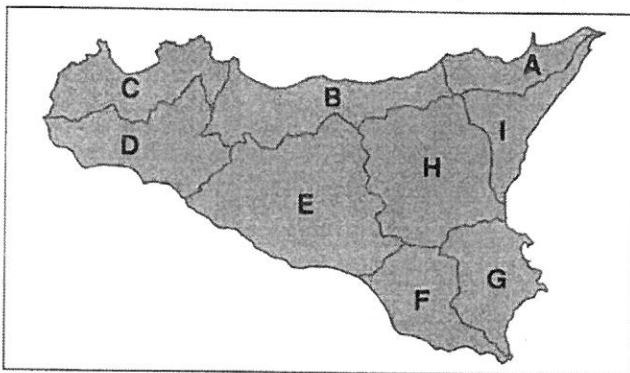


EOLE: ZONA A - USTICA, EGADI: ZONA C - PANTELLERIA: ZONA D - PELAGIE: ZONA E

RISCHIO IDRAULICO (Vedi Avvertenze)

LIVELLI DI ALLERTA PER OGGI 10/5/2023

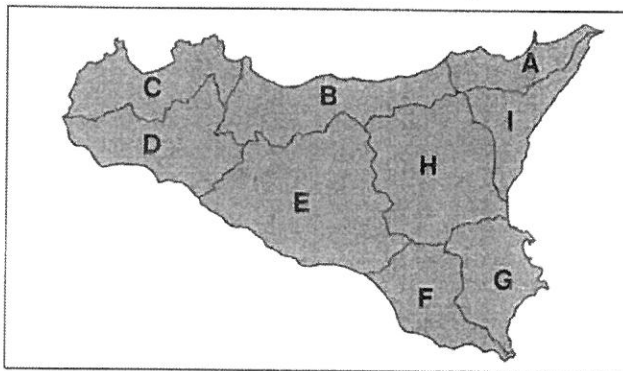
(di regola, dall'emissione alle ore 24:00)



EOLE: ZONA A - USTICA, EGADI: ZONA C - PANTELLERIA: ZONA D - PELAGIE: ZONA E

LIVELLI DI ALLERTA PER DOMANI 11/5/2023

(di regola, dalle ore 0:00 fino alle ore 24:00)



EOLE: ZONA A - USTICA, EGADI: ZONA C - PANTELLERIA: ZONA D - PELAGIE: ZONA E

LIVELLI DI ALLERTA ADOTTATI E FASI OPERATIVE ATTIVATE

TIPO DI RISCHIO	LIVELLI DI ALLERTA E FASI OPERATIVE PER OGGI			
	VERDE GENERICA VIGILANZA	GIALLA ATTENZIONE	ARANCIONE PREALLARME	ROSSA ALLARME
IDROGEOLOGICO E IDRAULICO ⁽¹⁾	C, D, E			
IDROGEOLOGICO E IDRAULICO PER TEMPORALI ⁽²⁾	F, G, H	A, B, I		
IDRAULICO ⁽³⁾	TUTTA LA REGIONE			

TIPO DI RISCHIO	LIVELLI DI ALLERTA E FASI OPERATIVE PER DOMANI			
	VERDE GENERICA VIGILANZA	GIALLA ATTENZIONE	ARANCIONE PREALLARME	ROSSA ALLARME
IDROGEOLOGICO E IDRAULICO	TUTTA LA REGIONE			
IDROGEOLOGICO E IDRAULICO PER TEMPORALI				
IDRAULICO	TUTTA LA REGIONE			

(1) Le possibili criticità idrauliche sono riferite ai bacini minori (< 50 kmq) e alle aree urbanizzate

(2) Come sopra, con forzante Meteo

(3) Condizioni diffuse di possibile criticità idraulica nei bacini maggiori (> 50 kmq)

**VEDI DISPOSIZIONI GENERALI
E AVVERTENZE**

NOTE IN CASO DI ROVESCIO O TEMPORALI, PRESTARE PARTICOLARE ATTENZIONE AI DEFLUSSI NELLE AREE URBANE E NEI LUOGHI FREQUENTATI DALL'UOMO ANCHE IN PROSSIMITA' DEI CORSI D'ACQUA

**FASI OPERATIVE ATTIVATE
PER IL DRPC-SICILIA**

PER OGGI: 10/5/2023

PER DOMANI: 11/5/2023

**ATTENZIONE
GENERICA VIGILANZA**

SEGUE AVVISO

Comune di Caltavuturo-PA Prot. n. 0007688 del 11-05-2023 in arrivo



prot. n° 19477

AVVISO REGIONALE DI PROTEZIONE CIVILE

del 10-mag-2023

PER IL RISCHIO METEO-IDROGEOLOGICO E IDRAULICO N. 23130

(D.Lgs. n° 1 del 02/01/2018, Direttiva P.C.M. 27/02/2004 e ss.mm.ii., DPRS n° 626/GAB del 30/10/2014 - Sistema di allertamento per rischio idrogeologico e idraulico)

VALIDITA': dalle ore 16:00 del 10-mag-2023 fino alle ore 24:00 del 11-mag-2023OPERAZIONI DI RILASCIO IN ALVEO PREVISTE E/O IN ATTO COMUNICATE DAI GESTORI DELLE DIGHE
(in parentesi: il bacino principale, il corso d'acqua a valle e le portate di scarico dichiarate in mc/s):

CASTELLO (Magazzolo, Magazzolo; 2), DIRILLO (LICODIA EUBEA) (Acate, Dirillo; 10), DISUERI (Gela, Disueri; 0,5), GARCIA (Belice, Belice sinistro; 5), MARCHESA (San Bartolomeo, Sirignano; 1,2)

IN RELAZIONE ALLE SOPRA INDICATE OPERAZIONI, POTREBBERO VERIFICARSI FENOMENI LOCALIZZATI E/O DIFFUSI DI ESONDATIONE LUNGO I CORSI D'ACQUA A VALLE DELLE DIGHE. LE STRUTTURE LOCALI DI PROTEZIONE CIVILE ADOTTERANNO, AL RIGUARDO, LE PROCEDURE PREVISTE NEI PROPRI PIANI DI PROTEZIONE CIVILE PER IL RISCHIO IDROGEOLOGICO E IDRAULICO

DOCUMENTI DI RIFERIMENTO EMESSI DAL DPC/CENTRO FUNZIONALE CENTRALE:

VALUTAZIONI METEOROLOGICHE NUMERICHE

del 10-mag-2023

PREVISIONI METEO SINOTTICHE NAZIONALI

del 10-mag-2023

BOLLETTINO DI VIGILANZA METEOROLOGICA NAZIONALE

del 10-mag-2023

 L'AVVISO DI CONDIZIONI METEOROLOGICHE AVVERSE

del n.

FENOMENI PREVISTI

per la giornata di oggi 10-mag-23per la giornata di domani 11-mag-23

isolate, anche a carattere di rovescio o temporale, sui settori orientali, con quantitativi cumulati generalmente deboli

PRECIPITAZIONI

Nessun fenomeno significativo

Nessun fenomeno significativo

NEVICATE

Nessun fenomeno significativo

Nessun fenomeno significativo

VISIBILITA'

Nessun fenomeno significativo

Senza variazioni di rilievo

TEMPERATURE

Massime in locale sensibile aumento

Nessun fenomeno significativo

VENTI

Localmente forti nord-occidentali sui settori occidentale e meridionale, in attenuazione pomeridiana

Molto mosso il Tirreno centro-meridionale settore Ovest

MARI

Molto mossi il Tirreno meridionale settore Ovest e lo Stretto di Sicilia

CONDI-METEO AVVERSE

DISPOSIZIONI GENERALI

Si invitano tutti gli Enti cui la presente è diretta (elenco in calce), e i Sindaci in particolare, a predisporre le azioni di prevenzione previste nei propri piani di protezione civile in attuazione dei LIVELLI DI ALLERTA di cui al presente Avviso regionale.

LE FASI OPERATIVE VANNO ATTIVATE TRAMITE GECoS. In ragione della criticità presenti nel territorio, le Autorità locali di protezione civile possono attivare Fasi Operative con livelli superiori a quelli del presente Avviso.

Si consultino la "TABELLA DEGLI SCENARI" e la "TABELLA DELLE FASI OPERATIVE" al seguente link:

<https://tinyurl.com/yau3gzjo>

I responsabili locali di protezione civile sono invitati a prestare specifica attenzione alle condizioni meteorologiche locali e alle loro variazioni, talora non prevedibili e repentine, nonché ai conseguenti effetti al suolo anche se temuti o presumibili.

Si raccomanda di: 1) dare tempestiva diffusione del presente Avviso e 2) informare la SORIS sull'evoluzione della situazione.

Il presente Avviso è pubblicato su www.protezionecivilesicilia.itNormativa di riferimento: <https://tinyurl.com/yau3gzjo>

Decreto Legislativo n.1 del 02/01/2018: "Codice della protezione civile"; DPRS del 27/01/2011 in GURS n. 8 del 18/02/2011: "Linee Guida per la redazione dei piani di protezione civile comunali e intercomunali in tema di rischio idrogeologico"; DPRS n° 626/GAB del 30/10/2014: "Direttiva regionale per la gestione organizzativa e funzionale del sistema di allerta per il rischio idrogeologico e idraulico ai fini di protezione civile"; Circolari del DRPC/CFD-Idro.

VALUTATORE: PANEBIANCO

CO-VALUTATORE: D'UGO

IL DIRIGENTE DEL CFD-Idro
(BASILE)IL DIRIGENTE GENERALE
CAPO DEL DIPARTIMENTO
(COCINA)Contatti: Centro Funzionale Decentrato - Idro
e-mail: centrofunzionale@protezionecivilesicilia.it
posta certificata: centrofunzionale@pec.protezionecivilesicilia.itSORIS
numero verde 800 404040 - tel. 091 7433111 - fax 091 7074796/7
e-mail: soris@protezionecivilesicilia.it

Data: 10 maggio 2023, 17:45:13
Da: DRPC-SORIS <drpc@soris-regionesiciliana.it>
A: Referente utg Palermo <prefettura.prefpa@pec.interno.it>
Oggetto: 23130_100523 - Trasmissione Avviso regionale di protezione civile per il rischio meteo-idrogeologico
Allegato: 23130_AVVISO DRPC_2023_05_10_19477.pdf (225.8 KB)

Si trasmette in allegato l'Avviso Regionale di protezione civile per il rischio meteo-idrogeologico. Le SS.LL. sono pregate, ciascuno per quanto di competenza, di:

- a) attuare le FASI OPERATIVE contemplate nei propri documenti e piani di protezione civile e
- b) nel caso di AVVISO DI CONDIMETEO AVVERSE, valutare idoneamente le attività da svolgere e
- c) verificare costantemente l'organizzazione e la capacità di attivazione del proprio sistema
- d) dare tempestiva diffusione dell'Avviso alle proprie strutture;
- e) informare costantemente la SORIS (Sala Operativa Regionale Integrata Siciliana) sull'evento

Normativa e documenti di riferimento (pubblicati sul sito web del Dipartimento)

- 1) Direttiva P.C.M. 27/02/2004 "Indirizzi operativi per la gestione organizzativa e funzionale"
- 2) Direttiva Presidente Regione 14.1.08 - Attività comunali e intercomunali di protezione civile
- 3) Linee Guida per la redazione dei piani di protezione civile comunali ed intercomunali in materia di rischio idrogeologico
- 4) DPRS n. 626/GAB del 30/10/2014 e allegata Direttiva Presidenziale.
- 5) Nota prot. n. 82259 del 04/11/2014 del Capo del Dipartimento Regionale della Protezione Civile
- 6) Decreto Legislativo n° 1 del 2 gennaio 2018: Codice della protezione civile (G.U. n° 17 del 4 gennaio 2018)

Trasmette SORIS Funzionario ALLECA

Comune di Caltavuturo-PA Prot. n. 0007688 del 11-05-2023 in arrivo