

prot. n° 45617  
del 20-ott-2024

**AVVISO REGIONALE DI PROTEZIONE CIVILE  
PER IL RISCHIO METEO-IDROGEOLOGICO E IDRAULICO N. 24294**

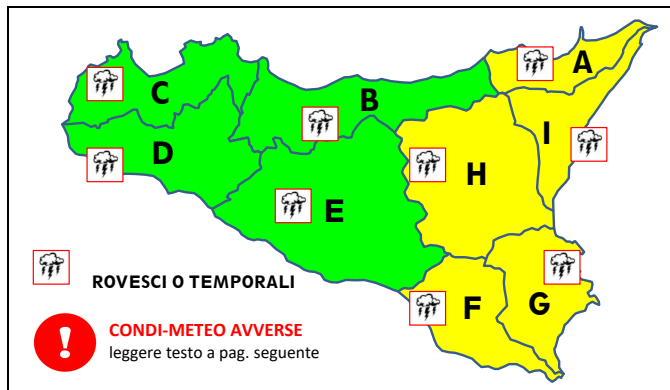
(D.Lgs. n° 1 del 02/01/2018, Direttiva P.C.M. 27/02/2004 e ss.mm.ii., DPRS n° 626/GAB del 30/10/2014 - Sistema di allertamento per rischio idrogeologico e idraulico)

**VALIDITA': dalle ore 16:00 del 20-ott-2024 fino alle ore 24:00 del 21-ott-2024**

**RISCHIO METEO-IDROGEOLOGICO E IDRAULICO (vedi Avvertenze)**

**LIVELLI DI ALLERTA PER OGGI 20/10/2024**

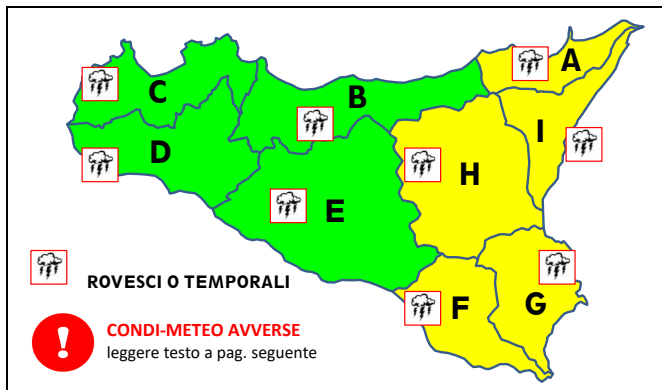
(di regola, dall'emissione alle ore 24:00)



EOLIE: ZONA A - USTICA, EGADI: ZONA C - PANTELLERIA: ZONA D - PELAGIE: ZONA E

**LIVELLI DI ALLERTA PER DOMANI 21/10/2024**

(di regola, dalle ore 0:00 fino alle ore 24:00)

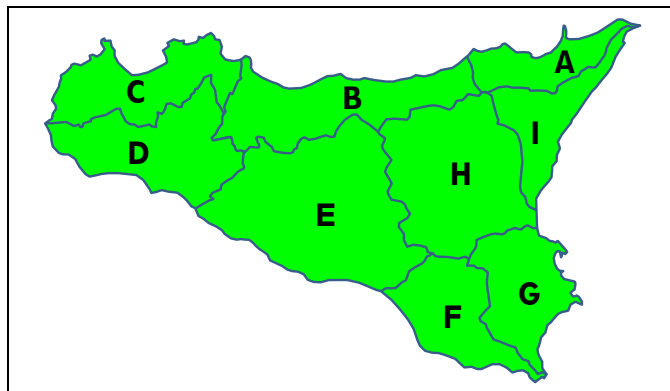


EOLIE: ZONA A - USTICA, EGADI: ZONA C - PANTELLERIA: ZONA D - PELAGIE: ZONA E

**RISCHIO IDRAULICO (Vedi Avvertenze)**

**LIVELLI DI ALLERTA PER OGGI 20/10/2024**

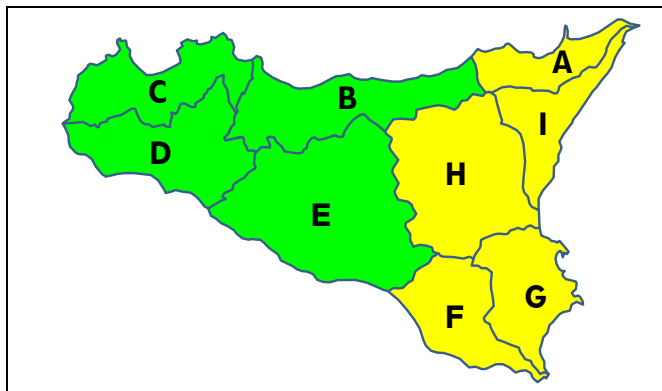
(di regola, dall'emissione alle ore 24:00)



EOLIE: ZONA A - USTICA, EGADI: ZONA C - PANTELLERIA: ZONA D - PELAGIE: ZONA E

**LIVELLI DI ALLERTA PER DOMANI 21/10/2024**

(di regola, dalle ore 0:00 fino alle ore 24:00)



EOLIE: ZONA A - USTICA, EGADI: ZONA C - PANTELLERIA: ZONA D - PELAGIE: ZONA E

**LIVELLI DI ALLERTA ADOTTATI E FASI OPERATIVE ATTIVATE**

TIPO DI RISCHIO	LIVELLI DI ALLERTA E FASI OPERATIVE PER OGGI			
	VERDE GENERICA VIGILANZA	GIALLA ATTENZIONE	ARANCIONE PREALLARME	ROSSA ALLARME
IDROGEOLOGICO E IDRAULICO <sup>(1)</sup>				
IDROGEOLOGICO E IDRAULICO PER TEMPORALI <sup>(2)</sup>	B, C, D, E	A, F, G, H, I		
IDRAULICO <sup>(3)</sup>	TUTTA LA REGIONE			

TIPO DI RISCHIO	LIVELLI DI ALLERTA E FASI OPERATIVE PER DOMANI			
	VERDE GENERICA VIGILANZA	GIALLA ATTENZIONE	ARANCIONE PREALLARME	ROSSA ALLARME
IDROGEOLOGICO E IDRAULICO <sup>(1)</sup>				
IDROGEOLOGICO E IDRAULICO PER TEMPORALI <sup>(2)</sup>	B, C, D, E	A, F, G, H, I		
IDRAULICO <sup>(3)</sup>	B, C, D, E	A, F, G, H, I		

(1) Le possibili criticità idrauliche sono riferite ai bacini minori (< 50 kmq) e alle aree urbanizzate

(2) Come sopra, con forzante Meteo

(3) Condizioni diffuse di possibile criticità idraulica nei bacini maggiori (> 50 kmq)

**VEDI DISPOSIZIONI GENERALI  
E AVVERTENZE**

**NOTE** IN CASO DI ROVESCIO O TEMPORALI, PRESTARE PARTICOLARE ATTENZIONE AI DEFLUSSI NELLE AREE URBANE E NEI LUOGHI FREQUENTATI DALL'UOMO ANCHE IN PROSSIMITA' DEI CORSI D'ACQUA

**FASI OPERATIVE ATTIVATE  
PER IL DRPC-SICILIA**

**PER OGGI: 20/10/2024  
PER DOMANI: 21/10/2024**

**ATTENZIONE  
ATTENZIONE**



prot. n° 45617  
del 20-ott-2024

**AVVISO REGIONALE DI PROTEZIONE CIVILE  
PER IL RISCHIO METEO-IDROGEOLOGICO E IDRAULICO N. 24294**

(D.Lgs. n° 1 del 02/01/2018, Direttiva P.C.M. 27/02/2004 e ss.mm.ii., DPRS n° 626/GAB del 30/10/2014 - Sistema di allertamento per rischio idrogeologico e idraulico)

**VALIDITA': dalle ore 16:00 del 20-ott-2024 fino alle ore 24:00 del 21-ott-2024**

**OPERAZIONI DI RILASCIO IN ALVEO PREVISTE E/O IN ATTO COMUNICATE DAI GESTORI DELLE DIGHE**  
(in parentesi: il bacino principale, il corso d'acqua a valle e le portate di scarico dichiarate in mc/s):

COMUNELLI (Comunelli, Comunelli; 6), DISUERI (Gela, Disueri; 18)

**IN RELAZIONE ALLE SOPRA INDICATE OPERAZIONI, POTREBBERO VERIFICARSI FENOMENI LOCALIZZATI E/O DIFFUSI DI ESONDAZIONE LUNGO I CORSI D'ACQUA A VALLE DELLE DIGHE. LE STRUTTURE LOCALI DI PROTEZIONE CIVILE ADOTTERANNO, AL RIGUARDO, LE PROCEDURE PREVISTE NEI PROPRI PIANI DI PROTEZIONE CIVILE PER IL RISCHIO IDROGEOLOGICO E IDRAULICO**

**DOCUMENTI DI RIFERIMENTO EMESSI DAL DPC/CENTRO FUNZIONALE CENTRALE:**

VALUTAZIONI METEOROLOGICHE NUMERICHE	del	20-ott-2024	PREVISIONI METEO SINOTTICHE NAZIONALI	del	20-ott-2024
BOLLETTINO DI VIGILANZA METEOROLOGICA NAZIONALE	del	20-ott-2024			
<input checked="" type="checkbox"/> L'AVVISO DI CONDIZIONI METEOROLOGICHE AVVERSE	del	20-ott-2024	n. 24077	Prof. DPC/55531	

**FENOMENI PREVISTI**

**per la giornata di oggi 20-ott-24**

**per la giornata di domani 21-ott-24**

Sparsa, anche a carattere di rovescio o temporale, su Sicilia orientale, con quantitativi cumulati da deboli a puntualmente moderati; isolate, anche a carattere di rovescio o temporale, sul resto delle zone, con quantitativi cumulati generalmente deboli	<b>PRECIPITAZIONI</b>	Da isolate a sparse, anche a carattere di rovescio o temporale, su Sicilia orientale, con quantitativi cumulati moderati, specie su Sicilia nord-orientale; isolate, anche a carattere di rovescio o temporale, sul resto delle zone, con quantitativi cumulati generalmente deboli
---	-----------------------	---

Nessun fenomeno significativo	<b>NEVICATE</b>	Nessun fenomeno significativo
-------------------------------	-----------------	-------------------------------

Nessun fenomeno significativo	<b>VISIBILITA'</b>	Nessun fenomeno significativo
-------------------------------	--------------------	-------------------------------

In sensibile aumento le massime	<b>TEMPERATURE</b>	Minime in locale sensibile aumento
---------------------------------	--------------------	------------------------------------

Localmente forti sud-orientali sui settori ionici	<b>VENTI</b>	Localmente forti sud-orientali sui settori ionici, in progressiva attenuazione; tendenti a localmente forti sullo Stretto di Sicilia
---	--------------	--

Da molto mosso ad agitato lo Ionio meridionale a largo; molto mossi i restanti bacini	<b>MARI</b>	Molto mosso lo Ionio, fino a localmente agitato lo Ionio meridionale a largo, con tendenza ad attenuazione del moto ondoso; tendente a molto mosso lo Stretto di Sicilia
---	-------------	--

**CONDI-METEO AVVERSE**

**DALLA TARDA SERATA DI OGGI, DOMENICA 20 OTTOBRE 2024, E PER LE SUCCESSIVE 24- 36 ORE, SI PREVEDONO PRECIPITAZIONI SPARSE, ANCHE A CARATTERE DI ROVESCIO O TEMPORALE, SULLA SICILIA, IN PARTICOLARE SUI SETTORI IONICI. I FENOMENI SARANNO ACCOMPAGNATI DA ROVESCII DI FORTE INTENSITA', FREQUENTE ATTIVITA' ELETTRICA E FORTI RAFFICHE DI VENTO**

**DISPOSIZIONI GENERALI**

Si invitano tutti gli Enti cui la presente è diretta (elenco in calce), e i Sindaci in particolare, a predisporre le azioni di prevenzione previste nei propri piani di protezione civile in attuazione dei LIVELLI DI ALLERTA di cui al presente Avviso regionale.

**LE FASI OPERATIVE VANNO ATTIVATE TRAMITE GECOS.** In ragione delle criticità presenti nel territorio, le Autorità locali di protezione civile possono attivare Fasi Operative con livelli superiori a quelli del presente Avviso.

Si consultino la "TABELLA DEGLI SCENARI" e la "TABELLA DELLE FASI OPERATIVE" al seguente link: <https://tinyurl.com/yau3gzjo>

I responsabili locali di protezione civile sono invitati a prestare specifica attenzione alle condizioni meteorologiche locali e alle loro variazioni, talora non prevedibili e repentine, nonché ai conseguenti effetti al suolo anche se temuti o presumibili.

Si raccomanda di: 1) dare tempestiva diffusione del presente Avviso e 2) informare la SORIS sull'evoluzione della situazione.

Il presente Avviso è pubblicato su [www.protezionecivilesicilia.it](http://www.protezionecivilesicilia.it)

Normativa di riferimento: <https://tinyurl.com/yau3gzjo>

Decreto Legislativo n.1 del 02/01/2018: "Codice della protezione civile"; DPRS del 27/01/2011 in GURS n. 8 del 18/02/2011: "Linee Guida per la redazione dei piani di protezione civile comunali e intercomunali in tema di rischio idrogeologico"; DPRS n° 626/GAB del 30/10/2014: "Direttiva regionale per la gestione organizzativa e funzionale del sistema di allerta per il rischio idrogeologico e idraulico ai fini di protezione civile"; Circolari del DRPC/CFD-Idro.

VALUTATORE: PANEBIANCO CO-VALUTATORE:

**IL DIRIGENTE DEL CFD-Idro  
(BASILE)**

**IL DIRIGENTE GENERALE  
CAPO DEL DIPARTIMENTO  
(COCINA)**

Contatti: **Centro Funzionale Decentrato - Idro**  
e-mail: [centrofunzionale@protezionecivilesicilia.it](mailto:centrofunzionale@protezionecivilesicilia.it)  
posta certificata: [centrofunzionale@pec.protezionecivilesicilia.it](mailto:centrofunzionale@pec.protezionecivilesicilia.it)

**SORIS**  
numero verde 800 404040 - tel. 091 7433111 - fax 091 7074796/7  
e-mail: [soris@protezionecivilesicilia.it](mailto:soris@protezionecivilesicilia.it)



prot. n° 45617  
del 20-ott-2024

**AVVISO REGIONALE DI PROTEZIONE CIVILE  
PER IL RISCHIO METEO-IDROGEOLOGICO E IDRAULICO N. 24294**

(D.Lgs. n° 1 del 02/01/2018, Direttiva P.C.M. 27/02/2004 e ss.mm.ii., DPRS n° 626/GAB del 30/10/2014 - Sistema di allertamento per rischio idrogeologico e idraulico)

**VALIDITA': dalle ore 16:00 del 20-ott-2024 fino alle ore 24:00 del 21-ott-2024**

**AVVERTENZE**

**RISCHIO IDROGEOLOGICO E IDRAULICO:**

possibili criticità di tipo geomorfologico (frane) e/o di tipo idraulico nei piccoli bacini (< 50 kmq) e nelle aree urbanizzate.

**RISCHIO IDRAULICO:**

possibili criticità per fenomeni prevalentemente di tipo idraulico principalmente nell'ambito del reticolo idrografico naturale dei bacini maggiori (> 50 kmq) (alluvioni, esondazioni in aree di foce).

**FORZANTE ROVESCII O TEMPORALI E CONDIZIONI METEOROLOGICHE AVVERSE**

Le criticità idrogeologiche e idrauliche possono risultare sensibilmente più gravose in caso di rovesci o temporali o di condizioni meteorologiche avverse la cui localizzazione geografica, distribuzione e intensità sono connotati da elevata incertezza previsionale.

**In presenza di condizioni strutturali inadeguate dei corsi d'acqua e delle reti fognarie e in caso di beni ubicati in prossimità o all'interno di zone vocate al dissesto idrogeologico e idraulico, le criticità possono manifestarsi in maniera più gravosa a prescindere dai quantitativi previsti e/o reali di pioggia.**

Le operazioni effettuate dai gestori degli impianti di ritenuta possono causare fenomeni localizzati o diffusi di esondazione a valle delle dighe in relazione agli eventuali ulteriori apporti fluviali, nonché allo stato di manutenzione dei corsi d'acqua.

**ELENCO DEI DESTINATARI DELL'AVVISO REGIONALE DI PROTEZIONE CIVILE  
PER IL RISCHIO METEO-IDROGEOLOGICO E IDRAULICO**

<b>Sindaci</b>	<b>Prefetture - UTG</b>
<b>Responsabili Uffici Comunali di P.C.</b>	<b>Corpo Nazionale Vigili del Fuoco</b> tramite le Prefetture
<b>Liberi Consorzi, Città Metropolitane</b>	<b>Comando Regionale Arma dei Carabinieri</b> tramite le Prefetture
<b>Responsabili P.C. Liberi Consorzi e Città Metropolitane</b>	<b>Compartimento Polizia Stradale Sic. Orientale</b> tramite le Prefetture
<b>Dipartimento Regionale della Protezione Civile</b>	<b>Compartimento Polizia Stradale Sic. Occidentale</b> tramite le Prefetture
<b>Autorità di Bacino del Distretto Idrografico</b>	<b>Comando Regionale Sicilia Guardia di Finanza</b> tramite le Prefetture
- Servizio 1: Tutela delle risorse idriche	<b>Direzioni Marittime</b> tramite le Prefetture
<b>Dipartimento Acque e Rifiuti</b>	<b>Capitanerie di Porto</b> tramite le Prefetture
- Servizio 4: Gestione infrastrutture delle acque	<b>CAI (Gruppo Regione Sicilia)</b>
<b>Dipartimento Agricoltura</b>	<b>CNSAS Corpo Naz.le Soccorso Alpino e Speleologico</b>
- Servizio 5: Unità Operativa 3, SIAS	<b>SUES 118</b>
<b>Dipartimento dello Sviluppo Rurale e Territoriale</b>	<b>CRI</b>
<b>Dipartimento Regionale Tecnico</b>	<b>ANAS</b>
- Uffici Genio Civile	<b>CAS</b>
<b>Dipartimento delle Infrastrutture, della Mobilità e dei Trasporti</b>	<b>RFI</b>
<b>Dipartimento Regionale Ambiente</b>	<b>ENEL - Sicilia</b>
<b>Comando del Corpo Forestale della Regione Siciliana</b>	<b>TERNA - Sicilia</b>
- Ispettorati Ripartimentali delle Foreste	<b>Enti Gestori Telefonia</b>
<b>ARPA - Agenzia Regionale Protezione Ambiente</b>	<b>ENI Integrated Crisis Center - Roma</b>
<b>Enti Parco (Alcantara, Etna, Madonie, Nebrodi, Sicani, Pantelleria)</b>	<b>SNAM Rete Gas - Distretto Sicilia</b>
<b>Riserve Naturali</b>	<b>SICILIACQUE SpA</b>
<b>Dipartimento dei Beni Culturali e dell'Identità Siciliana</b>	<b>Enti Gestori Servizio Idrico Integrato</b>
- Uffici Soprintendenza ai BB.CC.AA.	<b>Ordini professionali (Architetti, Geologi, Geometri, Ingegneri, Agronomi e Forestali, Guide Alpine e Vulcanologiche)</b>
<b>Dipartimento per la Pianificazione Strategica</b>	e, p.c.
<b>Dipartimento per le Attività Sanitarie e Osservatorio Epidemiologico</b>	<b>Presidente della Regione Siciliana</b>
<b>Istituto Regionale per lo Sviluppo delle Attività Produttive (IRSAP)</b>	<b>Dipartimento della Protezione Civile</b>
<b>Consorzi di Bonifica</b>	
<b>Ufficio Tecnico per le Dighe - sez. Palermo</b>	
<b>Enti Gestori Dighe</b>	