

06 NOV. 2024

UFFICIO TELEGRAFICO

20/51



Prefettura di Palermo

Ufficio Territoriale del Governo

Area V^A - Protezione Civile, Difesa Civile e Coordinamento del Soccorso Pubblico

P.E.C. Urgentissima

Palermo, 06.11.2024

assessorato.risorse.agricole.alimentari@certmail.regione.sicilia.it	Assessorato Regionale Agricoltura e Foreste
dipartimento.agricoltura@certmail.regione.sicilia.it	Dipartimento dell'Agricoltura
dipartimento.azienda.foreste@certmail.regione.sicilia.it	Dipartimento Sviluppo Rurale e Territoriale
dipartimento.pesca@certmail.regione.sicilia.it	Dipartimento della Pesca Mediterranea
dipartimento.acqua.rifiuti@certmail.regione.sicilia.it	Dipartimento Regionale delle Acque e dei Rifiuti
protezionecivile@cert.cittametropolitana.pa.it	Alla Citta' Metropolitana di Palermo - Protezione Civile città metropolitana direzione viabilità
ufficiodigabinetto@cert.cittametropolitana.pa.it	
infrastrutture@cert.cittametropolitana.pa.it	
gab.quest.pa@pecps.poliziadistato.it	Questura
tpa34904@pec.carabinieri.it	Comando Provinciale Carabinieri
provpacdo.carabinieri.it	
pa0550000p@pec.gdf.it	Comando Provinciale Guardia di Finanza
salop.pa@gdf.it	
com.palermo@cert.vigilfuoco.it	Comando Provinciale Vigili del Fuoco
so.palermo@vigilfuoco.it	
com.salaop.palermo@cert.vigilfuoco.it	
sezpoldstrada.pa@pecps.poliziadistato.it	Comando Sezione Polstrada
polstradacoc.pa@poliziadistato.it	
dm.palermo@pec.mit.gov.it	Direzione Marittima - Capitaneria di Porto
emergenze.dg.dighe@pec.mit.gov.it	Ufficio Tecnico per le Dighe
rfi-dpr-dtp.pa.utpa@pec.rfi.it	Direzione Compartimentale Ferrovie dello Stato



Prefettura di Palermo

Ufficio Territoriale del Governo

Area V^a - Protezione Civile, Difesa Civile e Coordinamento del Soccorso Pubblico

anas.sicilia@postacert.stradeanas.it

Compartimento Ente Nazionale strade (A.N.A.S.)

autostradesiciliane@posta-cas.it

Presidenza Consorzio Autostrade Siciliane

coepalermo@enel.com

Direzione Compartimentale ENEL

enelproduzione@pec.enel.it

Enel – Centro Operativo AT – MT

avvisi.meteo@pec.telecomitalia.it

TELECOM –Unità Territoriale Rete Sud Area
Rete Operativa Sicilia

protezionecivile@comune.palermo.it

Ufficio Comunale di Protezione Civile

cp.palermo@cert.cri.it

Presidenza Croce Rossa Italiana

itqt9h@hotmail.com

Presidenza Associazione Radioamatori Italiana (ARI)

cop_pa.foreste@regione.sicilia.it

Direzione Sala Operativa Regionale
c/o Ispettorato Ripartimentale Foreste

geniocivile.pa@certmail.regione.sicilia.it

Genio Civile

rgtgua4@postacert.difesa.it

Comando 4[^] Genio Guastatori

siciliacque@siciliacquespa.com

Siciliacque

voltanospa@pec.it

Presidenza Azienda Consortile Acquedotto del Voltano

palermo@pec.consorzibonificasicilia.it

Consorzio di Bonifica 2

sopessrl@legalmail.it

Azienda Agricola Foderà

rfi-dpr-dtp.pa@pec.rfi.it

Rete Ferroviaria Italiana (RFI) - Esercizio Infrastrutture

direzione.generale@pec.easacque.it

Ente Acquedotti Siciliani (E.A.S.)

PALERMO



Prefettura di Palermo

Ufficio Territoriale del Governo

Area V^a - Protezione Civile, Difesa Civile e Coordinamento del Soccorso Pubblico

comfopsud@postacert.difesa.it

Comando Forze Operative Sud
NAPOLI

enelproduzione@pec.enel.it

Enel – Divisione GEM/ER Unità di Business
Passo Martino – Zona Industriale
CATANIA

Sigg. Sindaci e Commissari Straordinari dei
Comuni della Provincia di Palermo
LORO SEDI

e, per conoscenza

soris@protezionecivilesicilia.it

Dipartimento Regionale Protezione Civile (SORIS)
PALERMO

brigamiles_aosta@postacert.difesa.it

Comando Brigata Meccanizzata Aosta
MESSINA

Oggetto: Avviso condizioni meteorologiche avverse.

PROT. 20/51 – PER OPPORTUNA NOTIZIA ET PER ATTIVAZIONE OGNI OCCORRENTE MISURA COMPETENZA, TRASMETTESI IN ALLEGATO ALLERTA DI PROTEZIONE CIVILE N. 24311, DIRAMATA IN DATA ODIERNA DA SALA OPERATIVA REGIONALE SORIS PUNTO, SS.LL. VORRANNO SEGUIRE ATTENTAMENTE EVOLUZIONE FENOMENI PREANNUNCIATI VALUTANDO SITUAZIONI CONTINGENTI PER ASSUNZIONE CONSEGUENTI DETERMINAZIONI COMPETENZA.- I SIGG. SINDACI VORRANNO SENSIBILIZZARE I DIPENDENTI UFFICI SULL'ADOZIONE DELLE MISURE RITENUTE PIU' ADEGUATE PER LA CIRCOSTANZA, FAVORENDO LA CIRCOLARITA' DELL' INFORMAZIONE TRA LA CITTADINANZA E FORNENDO INDICAZIONI UTILI SUI COMPORTAMENTI DA TENERE.



Prefettura di Palermo

Ufficio Territoriale del Governo

Area V^a - Protezione Civile, Difesa Civile e Coordinamento del Soccorso Pubblico

NELL'OCCASIONE VORRANNO FAVORIRE LA CONOSCENZA DEL NUMERO DI EMERGENZA UNICO EUROPEO (NUE) 112 PER L'EVENTUALE SEGNALAZIONE ALLE SALE OPERATIVE DEI VIGILI DEL FUOCO, DELLE FORZE DELL'ORDINE (POLIZIA DI STATO E CARABINIERI) DI SITUAZIONI DI PERICOLO ANCHE POTENZIALE.

LE FORZE DELL'ORDINE VORRANNO SENSIBILIZZARE IL PERSONALE IMPEGNATO NEI SERVIZI DI VIGILANZA E PREVENZIONE NELL'AMBITO DEL PIANO COORDINATO DI CONTROLLO DEL TERRITORIO, FAVORENDO LA CIRCOLARITA' DI INFORMAZIONE TRA LE SALE OPERATIVE ALT MARIANI PREFETTO PALERMO

IL DIRIGENTE DI TURNO
(Dr. Sanfilippo)

prot. n° 48817

del 6-nov-2024

**AVVISO REGIONALE DI PROTEZIONE CIVILE
PER IL RISCHIO METEO-IDROGEOLOGICO E IDRAULICO N. 24311**

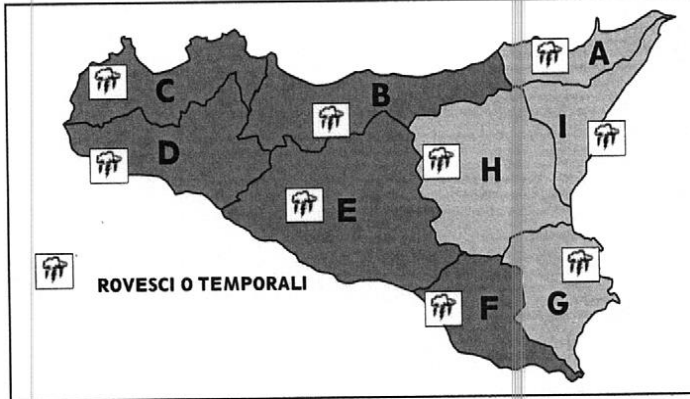
(D.Lgs. n° 1 del 02/01/2018, Direttiva P.C.M. 27/02/2004 e ss.mm.ii., DPR n° 626/GAB del 30/10/2014 - Sistema di allertamento per rischio idrogeologico e idraulico)

VALIDITA': dalle ore 16:00 del 6-nov-2024 fino alle ore 24:00 del 7-nov-2024

RISCHIO METEO-IDROGEOLOGICO E IDRAULICO (vedi Avvertenze)

LIVELLI DI ALLERTA PER OGGI 6/11/2024

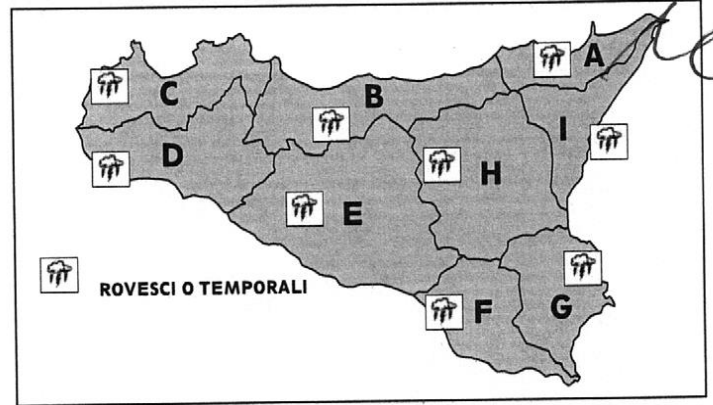
(di regola, dall'emissione alle ore 24:00)



EOLIE: ZONA A - USTICA, EGADI: ZONA C - PANTELLERIA: ZONA D - PELAGIE: ZONA E

LIVELLI DI ALLERTA PER DOMANI 7/11/2024

(di regola, dalle ore 0:00 fino alle ore 24:00)

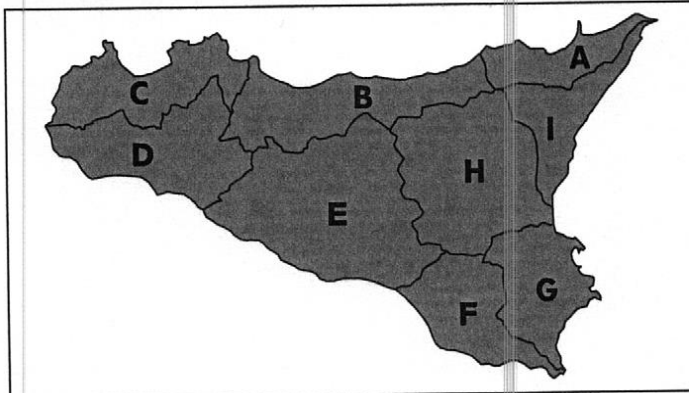


EOLIE: ZONA A - USTICA, EGADI: ZONA C - PANTELLERIA: ZONA D - PELAGIE: ZONA E

RISCHIO IDRAULICO (Vedi Avvertenze)

LIVELLI DI ALLERTA PER OGGI 6/11/2024

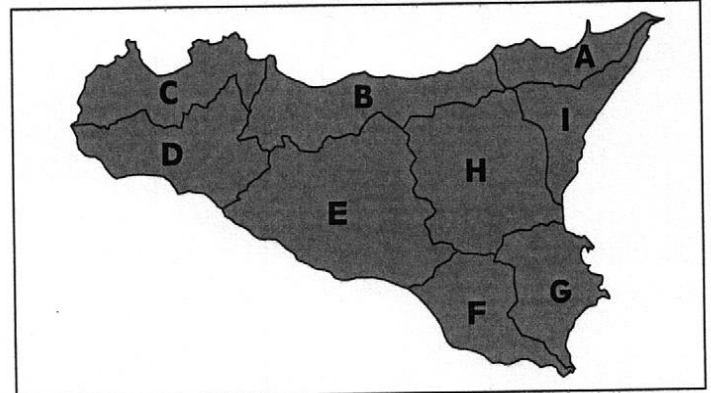
(di regola, dall'emissione alle ore 24:00)



EOLIE: ZONA A - USTICA, EGADI: ZONA C - PANTELLERIA: ZONA D - PELAGIE: ZONA E

LIVELLI DI ALLERTA PER DOMANI 7/11/2024

(di regola, dalle ore 0:00 fino alle ore 24:00)



EOLIE: ZONA A - USTICA, EGADI: ZONA C - PANTELLERIA: ZONA D - PELAGIE: ZONA E

LIVELLI DI ALLERTA ADOTTATI E FASI OPERATIVE ATTIVATE

TIPO DI RISCHIO	LIVELLI DI ALLERTA E FASI OPERATIVE PER OGGI			
	VERDE GENERICA VIGILANZA	GIALLA ATTENZIONE	ARANCIONE PREALLARME	ROSSA ALLARME
IDROGEOLOGICO E IDRAULICO ⁽¹⁾				
IDROGEOLOGICO E IDRAULICO PER TEMPORALI ⁽²⁾	B, C, D, E, F	A, G, H, I		
IDRAULICO ⁽³⁾	TUTTA LA REGIONE			

LIVELLI DI ALLERTA E FASI OPERATIVE PER DOMANI			
VERDE GENERICA VIGILANZA	GIALLA ATTENZIONE	ARANCIONE PREALLARME	ROSSA ALLARME
	TUTTA LA REGIONE		
TUTTA LA REGIONE			

(1) Le possibili criticità idrauliche sono riferite ai bacini minori (< 50 kmq) e alle aree urbanizzate

(2) Come sopra, con forzante Meteo

(3) Condizioni diffuse di possibile criticità idraulica nei bacini maggiori (> 50 kmq)

**VEDI DISPOSIZIONI GENERALI
E AVVERTENZE**

NOTE IN CASO DI ROVESCIO TEMPORALI, PRESTARE PARTICOLARE ATTENZIONE AI DEFLUSSI NELLE AREE URBANE E NEI LUOGHI FREQUENTATI DALL'UOMO ANCHE IN PROSSIMITA' DEI CORSI D'ACQUA

**FASI OPERATIVE ATTIVATE
PER IL DRPC-SICILIA**

PER OGGI: 6/11/2024

PER DOMANI: 7/11/2024

ATTENZIONE

ATTENZIONE



prot. n° 48817

del 6-nov-2024

**AVVISO REGIONALE DI PROTEZIONE CIVILE
PER IL RISCHIO METEO-IDROGEOLOGICO E IDRAULICO N. 24311**

(D.Lgs. n° 1 del 02/01/2018, Direttiva P.C.M. 27/02/2004 e ss.mm.ii., DPRS n° 626/GAB del 30/10/2014 - Sistema di allertamento per rischio idrogeologico e idraulico)

VALIDITA': dalle ore 16:00 del 6-nov-2024 fino alle ore 24:00 del 7-nov-2024

**OPERAZIONI DI RILASCIO IN ALVEO PREVISTE E/O IN ATTO COMUNICATE DAI GESTORI DELLE DIGHE
(in parentesi: il bacino principale, il corso d'acqua a valle e le portate di scarico dichiarate in mc/s):**

DISUERI (Gela, Disueri; 1), GARCIA (Belice, Belice sinistro; 5)

IN RELAZIONE ALLE SOPRA INDICATE OPERAZIONI, POTREBBERO VERIFICARSI FENOMENI LOCALIZZATI E/O DIFFUSI DI ESONDAZIONE LUNGO I CORSI D'ACQUA A VALLE DELLE DIGHE. LE STRUTTURE LOCALI DI PROTEZIONE CIVILE ADOTTERANNO, AL RIGUARDO, LE PROCEDURE PREVISTE NEI PROPRI PIANI DI PROTEZIONE CIVILE PER IL RISCHIO IDROGEOLOGICO E IDRAULICO

DOCUMENTI DI RIFERIMENTO EMESSI DAL DPC/CENTRO FUNZIONALE CENTRALE:

VALUTAZIONI METEOROLOGICHE NUMERICHE del 6-nov-2024 PREVISIONI METEO SINOTTICHE NAZIONALI del 6-nov-2024
BOLLETTINO DI VIGILANZA METEOROLOGICA NAZIONALE del 6-nov-2024
 L'AVVISO DI CONDIZIONI METEOROLOGICHE AVVERSE del n. [REDACTED]

FENOMENI PREVISTI

per la giornata di oggi 06-nov-24

per la giornata di domani 07-nov-24

Sparse, anche a carattere di rovescio o temporale, sulla costa ionica, con quantitativi cumulati moderati; da isolate a sparse, localmente anche a carattere di rovescio o temporale, sui restanti settori orientali, meridionali e occidentali, con quantitativi cumulati generalmente deboli

PRECIPITAZIONI

Da isolate a sparse, anche a carattere di rovescio o temporale, sui settori orientali, meridionali e occidentali, con quantitativi cumulati puntualmente moderati; da isolate a sparse, localmente anche a carattere di rovescio o temporale, sui restanti settori, con quantitativi cumulati generalmente deboli

Assenti

NEVICATE

Assenti

Nessun fenomeno significativo

VISIBILITA'

Nessun fenomeno significativo

Senza variazioni di rilievo

TEMPERATURE

Senza variazioni di rilievo

Nessun fenomeno significativo

VENTI

Nessun fenomeno significativo

Nessun fenomeno significativo

MARI

Nessun fenomeno significativo

CONDI-METEO AVVERSE

DISPOSIZIONI GENERALI

Si invitano tutti gli Enti cui la presente è diretta (elenco in calce), e i Sindaci in particolare, a predisporre le azioni di prevenzione previste nei propri piani di protezione civile in attuazione dei LIVELLI DI ALLERTA di cui al presente Avviso regionale.
LE FASI OPERATIVE VANNO ATTIVATE TRAMITE GECos. In ragione delle criticità presenti nel territorio, le Autorità locali di protezione civile possono attivare Fasi Operative con livelli superiori a quelli del presente Avviso.

Si consultino la "TABELLA DEGLI SCENARI" e la "TABELLA DELLE FASI OPERATIVE" al seguente link: <https://tinyurl.com/yau3gzjo>

I responsabili locali di protezione civile sono invitati a prestare specifica attenzione alle condizioni meteorologiche locali e alle loro variazioni, talora non prevedibili e repentine, nonché ai conseguenti effetti al suolo anche se temuti o presumibili.

Si raccomanda di: 1) dare tempestiva diffusione del presente Avviso e 2) informare la SORIS sull'evoluzione della situazione.

Il presente Avviso è pubblicato su www.protezionecivilesicilia.it

Normativa di riferimento: <https://tinyurl.com/yau3gzjo>

Decreto Legislativo n.1 del 02/01/2018: "Codice della protezione civile"; DPRS del 27/01/2011 in GURS n. 8 del 18/02/2011: "Linee Guida per la redazione dei piani di protezione civile comunali e intercomunali in tema di rischio idrogeologico"; DPRS n° 626/GAB del 30/10/2014: "Direttiva regionale per la gestione organizzativa e funzionale del sistema di allerta per il rischio idrogeologico e idraulico ai fini di protezione civile"; Circolari del DRPC/CFD-IDRO.

VALUTATORE: SABATINO

CO-VALUTATORE:

**IL DIRIGENTE DEL CFD-IDRO
(BASILE)**

**IL DIRIGENTE GENERALE
CAPO DEL DIPARTIMENTO
(COCINA)**

Contatti: Centro Funzionale Decentrato - Idro
e-mail: centrofunzionale@protezionecivilesicilia.it
posta certificata: centrofunzionale@pec.protezionecivilesicilia.it

SORIS
numero verde 800 404040 - tel. 091 7433111 - fax 091 7074796/7
e-mail: soris@protezionecivilesicilia.it



prot. n° 48817

del 6-nov-2024

**AVVISO REGIONALE DI PROTEZIONE CIVILE
PER IL RISCHIO METEO-IDROGEOLOGICO E IDRAULICO N. 24311**

(D.Lgs. n° 1 del 02/01/2018, Direttiva P.C.M. 27/02/2004 e ss.mm.ii., DPRS n° 626/GAB del 30/10/2014 - Sistema di allertamento per rischio idrogeologico e idraulico)

VALIDITA': dalle ore 16:00 del 6-nov-2024 fino alle ore 24:00 del 7-nov-2024

AVVERTENZE

RISCHIO IDROGEOLOGICO E IDRAULICO:

possibili criticità di tipo geomorfologico (frane) e/o di tipo idraulico nei piccoli bacini (< 50 kmq) e nelle aree urbanizzate.

RISCHIO IDRAULICO:

possibili criticità per fenomeni prevalentemente di tipo idraulico principalmente nell'ambito del reticolo idrografico naturale dei bacini maggiori (> 50 kmq) (alluvioni, esondazioni in aree di foce).

FORZANTE ROVESCII O TEMPORALI E CONDIZIONI METEOROLOGICHE AVVERSE

le criticità idrogeologiche e idrauliche possono risultare sensibilmente più gravose in caso di rovesci o temporali o di condizioni meteorologiche avverse la cui localizzazione geografica, distribuzione e intensità sono connotati da elevata incertezza previsionale.

In presenza di condizioni strutturali inadeguate dei corsi d'acqua e delle reti fognarie e in caso di beni ubicati in prossimità o all'interno di zone vocate al dissesto idrogeologico e idraulico, le criticità possono manifestarsi in maniera più gravosa a prescindere dai quantitativi previsti e/o reali di pioggia.

Le operazioni effettuate dai gestori degli impianti di ritenuta possono causare fenomeni localizzati o diffusi di esondazione a valle delle dighe in relazione agli eventuali ulteriori apporti fluviali, nonché allo stato di manutenzione dei corsi d'acqua.

ELENCO DEI DESTINATARI DELL'AVVISO REGIONALE DI PROTEZIONE CIVILE PER IL RISCHIO METEO-IDROGEOLOGICO E IDRAULICO

Sindaci

Responsabili Uffici Comunali di P.C.

Liberi Consorzi, Città Metropolitane

Responsabili P.C. Liberi Consorzi e Città Metropolitane

Dipartimento Regionale della Protezione Civile

Autorità di Bacino del Distretto Idrografico

- Servizio 1: Tutela delle risorse idriche

Dipartimento Acque e Rifiuti

- Servizio 4: Gestione infrastrutture delle acque

Dipartimento Agricoltura

- Servizio 5: Unità Operativa 3, SIAS

Dipartimento dello Sviluppo Rurale e Territoriale

Dipartimento Regionale Tecnico

- Uffici Genio Civile

Dipartimento delle Infrastrutture, della Mobilità e dei Trasporti

Dipartimento Regionale Ambiente

Comando del Corpo Forestale della Regione Siciliana

- Ispettorati Ripartimentali delle Foreste

ARPA - Agenzia Regionale Protezione Ambiente

Enti Parco (Alcantara, Etna, Madonie, Nebrodi, Sicani, Pantalera)

Riserve Naturali

Dipartimento dei Beni Culturali e dell'Identità Siciliana

- Uffici Soprintendenza ai BB.CC.AA.

Dipartimento per la Pianificazione Strategica

Dipartimento per le Attività Sanitarie e Osservatorio Epidemiologico

Istituto Regionale per lo Sviluppo delle Attività Produttive (IRISAP)

Consorzi di Bonifica

Ufficio Tecnico per le Dighe - sez. Palermo

Enti Gestori Dighe

Prefetture - UTG

Corpo Nazionale Vigili del Fuoco tramite le Prefetture

Comando Regionale Arma dei Carabinieri tramite le Prefetture

Compartimento Polizia Stradale Sic. Orientale tramite le Prefetture

Compartimento Polizia Stradale Sic. Occidentale tramite le Prefetture

Comando Regionale Sicilia Guardia di Finanza tramite le Prefetture

Direzioni Marittime tramite le Prefetture

Capitanerie di Porto tramite le Prefetture

CAI (Gruppo Regione Sicilia)

CNSAS Corpo Naz.le Soccorso Alpino e Speleologico

SUES 118

CRI

ANAS

CAS

RFI

ENEL - Sicilia

TERNA - Sicilia

Enti Gestori Telefonia

ENI Integrated Crisis Center - Roma

SNAM Rete Gas - Distretto Sicilia

SICILIACQUE SpA

Enti Gestori Servizio Idrico Integrato

Ordini professionali (Architetti, Geologi, Geometri, Ingegneri, Agronomi e Forestali, Guide Alpine e Vulcanologiche)

e, p.c.

Presidente della Regione Siciliana

Dipartimento della Protezione Civile

Da: "soris" <soris@pec.protezionecivilesicilia.it>
Inviato: mercoledì 6 novembre 2024 16:33
A: protocollo.prefag@pec.interno.it; prefettura.prefcl@pec.interno.it;
protocollo.prefcl@pec.interno.it; allerta.prefcl@pec.interno.it;
protezionecivile.prefcaltanissetta@interno.it; allerta.prefcl@pec.interno.it;
protocollo.prefct@pec.interno.it; protcivile.prefct@pec.interno.it; "AU"
<protocollo.prefme@pec.interno.it>; protocollo@pec.cittametropolitana.ct.it;
emergenzeidro@pec.scmc.it; allerta.prefme@pec.interno.it; prefettura.prefpa@pec.interno.it;
protocollo.prefrg@pec.interno.it; prefettura.prefrg@pec.interno.it; protocollo.prefsr@pec.interno.it;
telex.prefsr@pec.interno.it; questura.ufficiotelegrafo.sr@poliziadistato.it; gabinetto.prefsr@pec.interno.it;
prefetto.prefsr@pec.interno.it; protocollo.preftp@pec.interno.it; prefettura.prefpa@pec.interno.it;
direzione@pec.circumetnea.it
Oggetto: 24311_061124 - Trasmissione Avviso regionale di protezione civile per il rischio
meteo-idrogeologico e idraulico
Allegati: 24311_AVVISO DRPC_2024_11_06_48817.pdf

DRPC Sicilia
S.O.R.I.S. - Sala Operativa Integrata Siciliana.
Via Gaetano Abela, 5
90141 - PALERMO

800404040
0917433001 - 0917433111
fax 0917074796 - 0917074797
soris@protezionecivilesicilia.it
soris@pec.protezionecivilesicilia.it

Questo indirizzo e-mail non è abilitato alla ricezione di comunicazioni e/o documentazioni ufficiali dirette al D.R.P.C. - SICILIA e, pertanto, non si procederà alla loro protocollazione. Per la formale acquisizione al sistema di protocollo è necessario che la stessa venga ritrasmessa e/o inoltrata al seguente indirizzo di posta certificata: dipartimento.protezione.civile@certmail.regione.sicilia.it